

# REALIZZAZIONE DI UNA AREA UMIDA CONTIGUA IN AMPLIAMENTO AL LAGO GRANDE DI PORTONOVO INTERVENTO DI RINATURAZIONE

Stralcio S1

















FINANZIAMENTO REGIONALE DDP.F Biodiversità, Rete Ecologica e Tutela degli Animali n. 22/BRE del 02/12/2014

PROGETTO ESECUTIVO

Elab. 7 \_ Tavole grafiche



## LEGENDA

-  LIMITE AREA INTERVENTO
-  STACCONTA EMITTENTE
-  RINATURAZIONE DI LEGNO PER RINATURAZIONE
-  BORDO AREA UMIDA
-  MLENGO
-  POPPI
-  CIPRESSI
-  LIGUSTI
-  ACACIE
-  ALATERNI
-  VIBURNI
-  TIRICEE
-  ALIPI
-  FRAGOLE MONTANE
-  SILEZ BIANCO
-  ARBUSTI AUTOCOMUNICAZIONE SPECIE

**Direttore:** Dott. Marco Zannini

**Posizione Organizzativa:**

Arch. Ludovico Caravaggi Vivian

**Responsabile del Procedimento:**

Arch. Roberta Giambartolomei

**Progettazione:**

Arch. Roberta Giambartolomei  
(Progettista e responsabile del coordinamento)

Dott. Marco Zannini

Arch. Ludovico Caravaggi Vivian

**Consulenza scientifica per gli aspetti botanici:**

UNIVPM \_ Dip. Scienze Agrarie, Alimentari e Ambientali (D3A)

Dott.ssa Simona Casavecchia

**Relazione geologica:**

Dott. Geol. Maurizio Mainiero

**PROGETTO**

**Adeguamento Ottobre 2017**

**PLANIMETRIA GENERALE**

**E SEZIONI**





**ENTE PARCO DEL CONERO**

REALIZZAZIONE DI UN'AREA UMIDA CONTIGUA AL LAGO GRANDE DI PORTONOVO \_Stralcio S1  
 FINANZIAMENTO REGIONALE DDP.F Biodiversità, rete ecologica e tutela degli animali n. 22/BRE del 02/12/2014,

**PROGETTO**

Adeguamento Ottobre 2017

**PLANIMETRIA GENERALE**

Scala 1:500



